
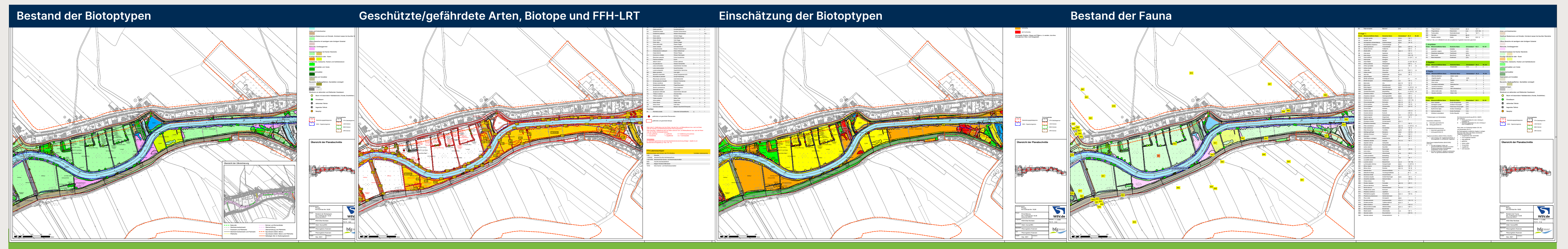
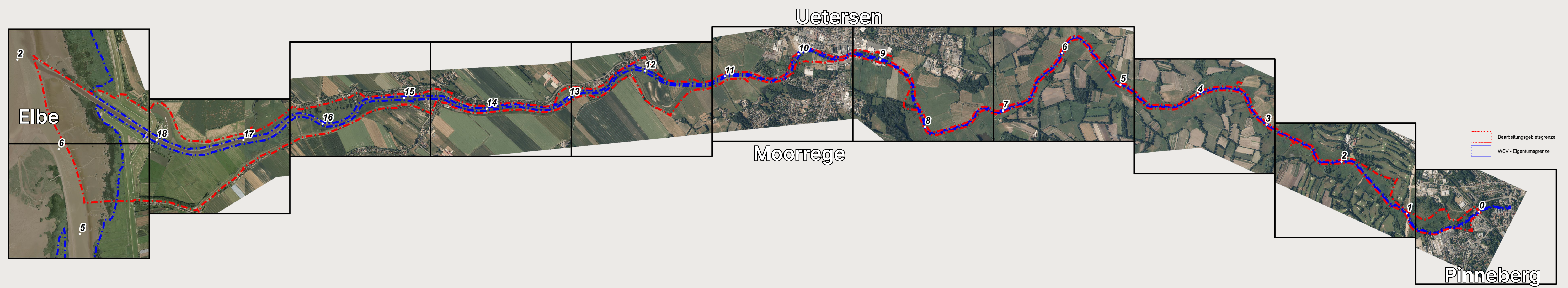


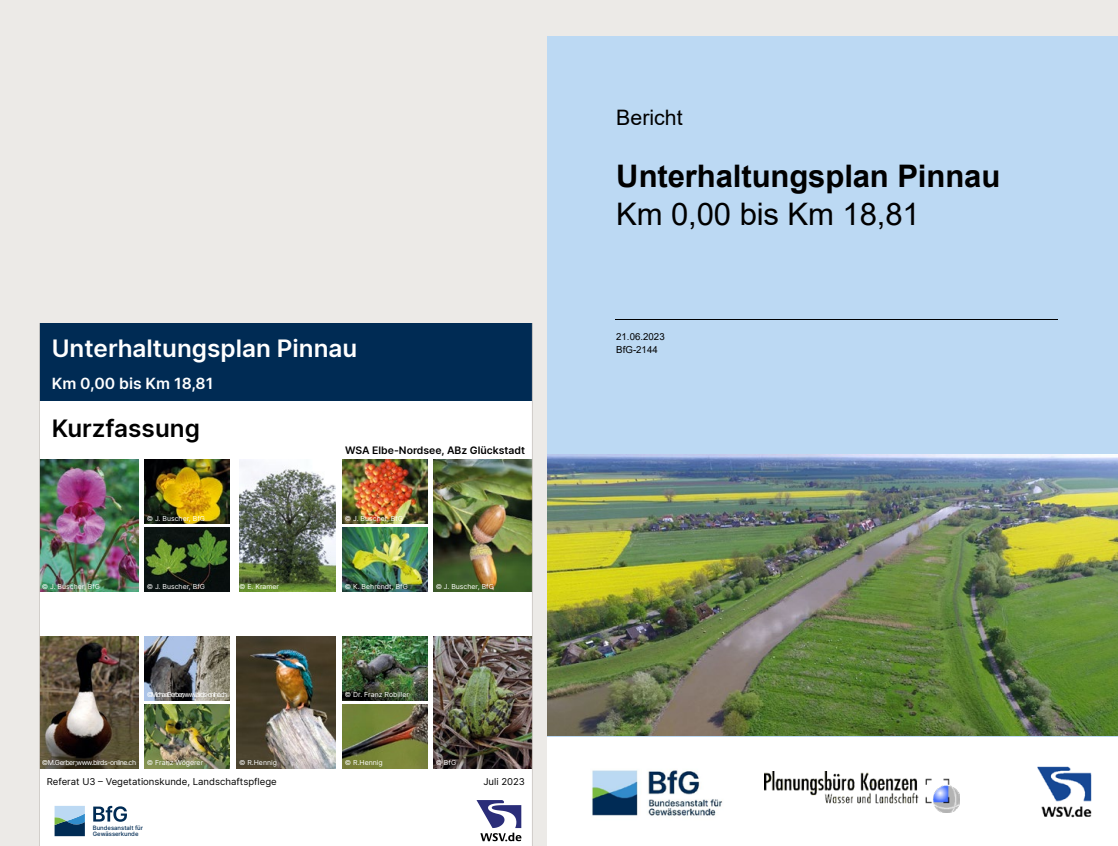
Unterhaltungsplan für die Pinnau, Km 0,00 bis Km 18,81

WSA Elbe-Nordsee, Außenbezirk Glückstadt



Interaktiver UP

Digitaler Unterhaltungsplan in QGIS und QField auf PC, Tablet oder Smartphone



Spezielle Unterhaltungsanweisungen

Zielkonzeption



Was soll ein Unterhaltungsplan leisten?

- Erkennen der ökologisch wertvollen oder defizitären Biotopstrukturen
- Ökologisches Optimieren der verkehrlichen Unterhaltung (Aufzeigen von Vermeidungs- und Minimierungsmöglichkeiten und ggf. von Alternativen)
- Integrieren der wasserwirtschaftlichen Unterhaltung (Pflege und Entwicklung des Gewässers gemäß Wasserrahmenrichtlinie)
- Hinweise zum Beachten des Artenschutzes
- Berücksichtigen von Schutzgebieten, geschützten Biotopen, Programmen und Plänen
- Erleichtern der Abstimmung mit den Landes- und Kommunalbehörden
- Erhöhen der Akzeptanz für die Maßnahmen in der Öffentlichkeit

